

Factura Pequeño Contribuyente

RUBEN DARIO , GARCIA SOLARES

Nit Emisor: 17878810

RUBEN DARIO GARCIA SOLARES

10 CALLE 6-01 zona 1, SAN RAYMUNDO, GUATEMALA

NIT Receptor: 3440273

Nombre Receptor: MINISTERIO DE AGRICULTURA GANADERIA Y ALIMENTACION

Dirección comprador: 7MA AVENIDA 12-90 ZONA 13, CIUDAD DE GUATEMALA

NÚMERO DE AUTORIZACIÓN:

B593DF2B-2F5F-4310-A63C-6D85288BFEDD

Serie: B593DF2B Número de DTE: 794772240

Numero Acceso:

Fecha y hora de emisión: 31-dic-2025 07:56:37

Fecha y hora de certificación: 01-dic-2025 07:56:37

Moneda: GTQ

#No	B/S	Cantidad	Descripcion	P. Unitario con IVA (Q)	Descuentos (Q)	Otros Descuentos(Q)	Total (Q)	Impuestos
1	Servicio	1	Pago de honorarios por servicios profesionales prestados al Ministerio de Agricultura, Ganadería y Alimentación durante el periodo correspondiente del 01 de diciembre de 2025 al 31 de diciembre de 2025, según Contrato Administrativo número 2025-201-7-1-86, Acuerdo Ministerial de Aprobación número RH-029-201-91-2025.	11,000.00	0.00	0.00	11,000.00	
TOTALES:					0.00	0.00	11,000.00	

CANCELADO


* No genera derecho a crédito fiscal

Datos del certificador

Superintendencia de Administracion Tributaria NIT: 16693949



Razón: que se registra para hacer constar que la factura que precede, serie B593DF2B, número de DTE 794772240 de fecha 31 de diciembre de 2025; emitida por Ruben Dario García Solares, ampara el pago por servicios profesionales; correspondiente al mes de diciembre de 2025, según Contrato Administrativo número 2025-201-7-1-86 y Acuerdo Ministerial de Aprobación número RH-029-201-91-2025, Conste. Guatemala, 31 de diciembre del 2025.

f) 
Ruben Dario García Solares
DPL 1784 62799 0101


Sergio Rafael López Salazar
DIRECTOR DE INFORMACIÓN GEOGRÁFICA,
ESTRATEGIA Y GESTIÓN DE RIESGOS
DICEG-MACA
f) 
Firma y sello del Responsable de la
Verificación de los Servicios Contratados

Contribuyendo juntos por Guatemala

TIMBRE
CIEN QUETZALES



Q.100.00 Serie BR
Reg. No. 102371

TIMBRE
DIEZ QUETZALES



Q.10.00 Serie BR
Reg. No. 40024

	Identificador Documento del Verificador Integrado No: 1764869354386	Fecha de Generación: Dec 4, 2025, 11:29 AM
Detalle de Documentos		
Tipo Documento:	FEL	
Fecha Emisión:	31/12/2025 07:56:37	
Emisor:	17878810	
Agente de Retención:	No es agente de retención.	
Establecimiento:	RUBEN DARIO GARCIA SOLARES	
Receptor:	3440273-MINISTERIO DE AGRICULTURA GANADERIA Y ALIMENTACION	
Monto Total:	GTQ GTQ 11000.000000	
No. de Acceso:	0	
Autorización:	B593DF2B-2F5F-4310-A63C-6D85288BFEDD	
Serie:	B593DF2B	
Número del DTE:	794772240	
Acuse de recibido:	FCID202520251201T07:56:3806:00B593DF2B2F5F4310A63C6D85288BFEDD	
Fecha de la consulta:	04/12/2025 11:28:04	
Estado:	Activo	
Asociado a una garantía mobiliaria:	No	



SITUACIÓN DEL CONTRIBUYENTE:

NO PRESENTA INCUMPLIMIENTOS



AI 04/12/2025 11:28:13 AM

CONTRIBUYENTE Y/O EMISOR	
NIT	17878810
NOMBRE	RUBEN DARIO, GARCIA SOLARES
RESUMEN	
TIPO DE INCUMPLIMIENTO	
¡FELICITACIONES! NO PRESENTA INCUMPLIMIENTOS TRIBUTARIOS	
El no presentar incumplimientos, no garantiza que el contribuyente pueda obtener la "Solvencia Fiscal", ya que el proceso de emisión de la misma, considera otras obligaciones no incluidas en el Verificador Integrado.	

Para actualizar tus Datos de RTU, así como verificar el detalle de las declaraciones presentadas puedes hacerlo en Agencia Virtual ingresando Usuario y Contraseña, si aún no tienes tu contraseña, ingresa a <https://portal.sat.gob.gt/portal/> selecciona Agencia Virtual en la opción "Solicitar Usuario", luego preséntate a una Agencia u Oficina Tributaria o llama al Contac Center de la SAT, teléfono 1550.



Verifique la validez de la presente consulta

INFORME MENSUAL DE ACTIVIDADES REALIZADAS

No. Contrato Administrativo		2025-201-7-1-86
No. De Acuerdo Ministerial de Aprobación de Contrato:		RH-029-201-91-2025
Tipo de Servicios:		Servicios Profesionales
Nombres y apellidos de la persona contratista:		Ruben Dario García Solares
Plazo de contratación:	Del: 01 de julio de 2025	Al: 31 de diciembre de 2025
Período de este informe:	Del: 01 de diciembre de 2025	Al: 31 de diciembre de 2025
Monto a pagar: Once mil quetzales exactos		Q. 11,000.00
Prestados en:		Dirección de Información Geográfica, Estratégica y Gestión de Riesgos del Ministerio de Agricultura, Ganadería y Alimentación.

Señora Ministra de Agricultura, Ganadería y Alimentación:


A continuación, se detallan las actividades y avances gestionados durante el período de la contratación:

Descripción de actividades según TDR	Informe de actividades realizadas	Avance	
		Cuantitativo	Cualitativo
1. Brindar apoyo profesional en la redacción de documentos técnicos y procesamiento de información actualizada de suelos.	Brinde apoyo profesional en la incorporación de ajustes de la triangulación de la base de datos, leyenda y descripción del capítulo 4 del libro de Suelos del departamento de Escuintla, durante el mes de diciembre de 2025.	100%	Finalizado
2. Brindar apoyo profesional con su participación en el trabajo de campo regional y/o departamental para el reconocimiento y toma de muestras de suelos, relacionado al Mapa Nacional de Fertilidad de Suelos.	Brindé apoyo profesional en los trabajos de campo para el reconocimiento y toma de muestras de suelos en el municipio de Totonicapán y San Francisco el Alto, del departamento de Totonicapán, como parte del Mapa Nacional de Fertilidad de Suelos, durante el mes de diciembre de 2025.	100%	Finalizado
3. Brindar apoyo profesional con su participación en la socialización de información técnica de suelos con grupos sociales y autoridades de los departamentos que le sean designados, relacionados al Mapa Nacional de Fertilidad de Suelos.	Brindé apoyo profesional en la socialización del trabajo de campo del muestreo de suelos de los municipios de San Francisco el Alto y Totonicapán del departamento de Totonicapán como parte del Mapa Nacional de Fertilidad de Suelos, durante el mes de diciembre de 2025.	100%	Finalizado

4. Brindar apoyo profesional en la recopilación y almacenamiento de tarjetas físicas y digitales de observaciones de suelos y fotografías, de la información recabada en campo.	Brindé apoyo profesional en el almacenamiento de tarjetas físicas de observaciones de suelos correspondientes al reconocimiento de suelos efectuado en el municipio de la Gualán, del departamento de Zacapa, durante el mes de diciembre de 2025.	100%	Finalizado
5. Otras actividades relacionadas con los servicios contratados.	Brindé apoyo profesional con la participación en el Día Regional para la Sanidad Agropecuaria que se llevó a cabo en la Escuela Nacional Central de Agricultura, durante el mes de diciembre de 2025.	100%	Finalizado

El presente informe describe lo actuado por el suscrito en cumplimiento a las actividades desarrolladas durante el período de la contratación, y acorde a los términos de referencia de la misma.

Atentamente,

(f) 
 Rubén Darío García Solares
 DPI: 1784627990101
 Celular: 50732868

Se hace constar que las actividades descritas en este informe responden a lo estipulado en el Contrato Administrativo y sus respectivos términos de referencia, y se encuentran recibidos de conformidad, por lo que autorizo a quién corresponda, para que procedan al trámite de pago de los honorarios correspondientes.

 
 Sergio Rafael López Salazar
 DIRECTOR DE INFORMACIÓN GEOGRÁFICA,
 ESTRATEGIA Y GESTIÓN DE RIESGOS
 DICEGR-MAGA

(f) _____
 Firma y sello del Responsable de la
 Verificación de los Servicios Contratados

INFORME FINAL DE ACTIVIDADES REALIZADAS

No. Contrato Administrativo		2025-201-7-1-86
No. De Acuerdo Ministerial de Aprobación de Contrato:		RH-029-201-91-2025
Tipo de Servicios:		Profesionales
Nombres y apellidos de la persona contratista:		Ruben Dario García Solares
Plazo de contratación:	Del: 01 de julio de 2025	Al: 31 de diciembre de 2025
Período de este informe:	Del: 01 de julio de 2025	Al: 31 de diciembre de 2025
Monto pagado: Sesenta y seis mil quetzales exactos.		Q. 66,000.00
Prestados en:		Dirección de Información Geográfica, Estratégica y Gestión de Riesgos.

Señora Ministra de Agricultura, Ganadería y Alimentación:

A continuación, se detallan las actividades y avances gestionados durante el período de la contratación:

Descripción de actividades según TDR	Informe de actividades realizadas	Avance	
		Cuantitativo	Cualitativo
1) Brindar apoyo profesional en la redacción de documentos técnicos y procesamiento de información actualizada de suelos.	<p>Brinde apoyo profesional en la redacción del capítulo 4, del Estudio Semidetallado de Suelos del departamento de Escuintla, durante el mes de julio de 2025.</p> <p>Brinde apoyo profesional en la redacción del capítulo 4, del Estudio Semidetallado de Suelos del departamento de Guatemala, durante el mes de agosto de 2025.</p> <p>Brinde apoyo profesional en la redacción del capítulo 5 del Estudio Semidetallado de Suelos del departamento de Guatemala, durante el mes de agosto de 2025.</p> <p>Brinde apoyo profesional en el ajuste de la versión final del libro de Suelos del departamento de Guatemala, durante el mes de agosto de 2025</p> <p>Brinde apoyo profesional en la redacción del capítulo 4, del Estudio Semidetallado de Suelos del departamento de Escuintla, durante el mes de agosto de 2025.</p> <p>Brinde apoyo profesional en la redacción del capítulo 3 y 4 del Estudio Semidetallado de Suelos del departamento de Escuintla, durante el mes de septiembre de 2025.</p> <p>Brinde apoyo profesional en el análisis e incorporación de información a la base de datos del Estudio semidetallado de Suelos del departamento de Escuintla, durante el mes de septiembre de 2025.</p>	100%	Finalizado

	<p>Brinde apoyo profesional en el análisis de las Unidades Cartográficas de Suelos (UCS) del departamento de Escuintla para la redacción del capítulo 4 del libro de Suelos, durante el mes de octubre de 2025.</p> <p>Brinde apoyo profesional en la incorporación de ajustes del análisis de las Unidades Cartográficas de Suelos (UCS) del departamento de Escuintla para la redacción del capítulo 4 del libro de Suelos, durante el mes de noviembre de 2025.</p> <p>Brinde apoyo profesional en la incorporación de ajustes de la triangulación de la base de datos, leyenda y descripción del capítulo 4 del libro de Suelos del departamento de Escuintla, durante el mes de diciembre de 2025.</p>		
2) Brindar apoyo profesional con su participación en el trabajo de campo regional y/o departamental para el reconocimiento y toma de muestras de suelos, relacionado al Mapa Nacional de Fertilidad de Suelos.	<p>Brindé apoyo profesional en la toma de muestras de suelo en el departamento de Sacatepéquez, durante el mes de julio de 2025.</p> <p>Brindé apoyo profesional en la descripción de suelos de una calicata ubicada en San Bartolomé Becerra, Antigua Guatemala, en el departamento de Sacatepéquez, durante el mes de agosto de 2025.</p> <p>Brindé apoyo profesional en la reunión de Evaluación de la actividad de campo realizada en los departamentos de Chimaltenango, y programación de la actividad de campo en los departamentos de Sololá y Quetzaltenango como parte del Mapa Nacional de Fertilidad de Suelos, durante el mes de septiembre de 2025.</p> <p>Brindé apoyo profesional en los trabajos de campo para el reconocimiento y toma de muestras de suelos en el departamento el municipio de Sanarate del departamento de El Progreso como parte del Mapa Nacional de Fertilidad de Suelos, durante el mes de octubre de 2025.</p> <p>Brindé apoyo profesional en los trabajos de campo para el reconocimiento y toma de muestras de suelos en el municipio de Chuarrancho y San Raymundo del departamento de Guatemala como parte del Mapa Nacional de Fertilidad de Suelos, durante el mes de noviembre de 2025.</p>	100%	Finalizado

	Brindé apoyo profesional en los trabajos de campo para el reconocimiento y toma de muestras de suelos en el municipio de Totonicapán y San Francisco el Alto, del departamento de Totonicapán, como parte del Mapa Nacional de Fertilidad de Suelos, durante el mes de diciembre de 2025.		
3) Brindar apoyo profesional con su participación en la socialización de información técnica de suelos con grupos sociales y autoridades de los departamentos que le sean designados, relacionados al Mapa Nacional de Fertilidad de Suelos.	<p>Brindé apoyo profesional en la socialización del trabajo de campo para validar las Unidades cartográficas de suelos –UCS- del departamento de Escuintla, durante el mes de julio de 2025.</p> <p>Brindé apoyo profesional en la socialización del trabajo de campo del muestreo de suelos del departamento de Chimaltenango, durante el mes de agosto de 2025.</p> <p>Brindé apoyo profesional en la socialización del trabajo de campo del muestreo de suelos del departamento de El Progreso y Zacapa como parte del Mapa Nacional de Fertilidad de Suelos, durante el mes de septiembre de 2025.</p> <p>Brindé apoyo profesional en la socialización del trabajo de campo del muestreo de suelos del departamento de Guatemala como parte del Mapa Nacional de Fertilidad de Suelos, durante el mes de octubre de 2025.</p> <p>Brindé apoyo profesional en la socialización del trabajo de campo del muestreo de suelos de los municipios de Chuarrancho y San Raymundo del departamento de Guatemala como parte del Mapa Nacional de Fertilidad de Suelos, durante el mes de noviembre de 2025.</p> <p>Brindé apoyo profesional en la socialización del trabajo de campo del muestreo de suelos de los municipios de San Francisco el Alto y Totonicapán del departamento de Totonicapán como parte del Mapa Nacional de Fertilidad de Suelos, durante el mes de diciembre de 2025.</p>	100%	Finalizado
	Brindé apoyo profesional en el ordenamiento y archivo de tarjetas físicas de descripción de suelos, por edafólogo, correspondientes al reconocimiento de suelos efectuado en el municipio de la Unión, del departamento de Zacapa, durante el mes de julio de 2025.		

<p>4) Brindar apoyo profesional en la recopilación y almacenamiento de tarjetas físicas y digitales de observaciones de suelos y fotografías, de la información recabada en campo.</p>	<p>Brindé apoyo profesional en el ordenamiento y archivo de tarjetas digitales de descripción de suelos, por edafólogo, correspondientes al reconocimiento de suelos efectuado en el municipio de la Unión, del departamento de Zacapa, durante el mes de agosto de 2025.</p> <p>Brindé apoyo profesional en el escaneo de 59 tarjetas de descripción de suelos, correspondientes al reconocimiento de suelos efectuado en el municipio de la Unión, del departamento de Zacapa, durante el mes de septiembre de 2025.</p> <p>Brindé apoyo profesional en el almacenamiento de fotografías, correspondientes al reconocimiento de suelos efectuado en el municipio de la Unión, del departamento de Zacapa, durante el mes de octubre de 2025.</p> <p>Brindé apoyo profesional en el almacenamiento de fotografías, correspondientes al reconocimiento de suelos efectuado en el municipio de la Gualán, del departamento de Zacapa, durante el mes de noviembre de 2025.</p> <p>Brindé apoyo profesional en el almacenamiento de tarjetas físicas de observaciones de suelos correspondientes al reconocimiento de suelos efectuado en el municipio de la Gualán, del departamento de Zacapa, durante el mes de diciembre de 2025.</p>	<p>100%</p>	<p>Finalizado</p>
<p>5) Otras actividades relacionadas con los servicios contratados.</p>	<p>Brindé apoyo profesional en la participación de la gira de campo de la Asamblea Anual de la Plataforma de Acción Climática en Agricultura de Latinoamérica y el Caribe - PLACA-, durante el mes de julio de 2025.</p> <p>Brindé apoyo profesional en la preparación de muestras de suelos del levantamiento de Suelos en los departamentos de San Marcos, Quetzaltenango y Totonicapán, previo al envío a laboratorio, durante el mes de agosto de 2025.</p> <p>Brindé apoyo profesional en el almacenamiento de la información de la Actualización del Estudio Semidetallado de Suelos del departamento de Guatemala, en el disco duro externo (006DD67E), durante el mes de septiembre de 2025.</p>	<p>100%</p>	<p>Finalizado</p>

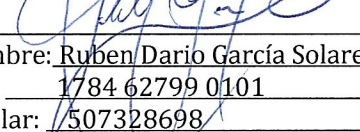
	<p>Brindé apoyo profesional con la participación en el Taller de Validación de la Guía AbE y Plan de Capacitación para los Planes de Desarrollo Municipal y Planes de Uso del Suelo, durante el mes de octubre de 2025.</p> <p>Brindé apoyo profesional con la participación en el Taller y práctica para ingreso de información a plataforma KOBO y envío de muestras de suelos al laboratorio como parte del muestreo de suelos a realizarse en municipios del departamento de Guatemala, durante el mes de noviembre de 2025.</p> <p>Brindé apoyo profesional con la participación en el Día Regional para la Sanidad Agropecuaria que se llevó a cabo en la Escuela Nacional Central de Agricultura, durante el mes de diciembre de 2025.</p>		
--	---	--	--

Resultado de la prestación de los servicios:

Los servicios profesionales prestados fueron de gran relevancia para la Dirección de Información Geográfica, Estratégica y Gestión de Riesgos, al facilitar la generación de información edafológica en los departamentos de Zacapa, Sanarate, Totonicapán, Guatemala y Escuintla. Esta información ha sido sistematizada en bases de datos que permiten: 1) **Actualizar los libros de suelos** de Escuintla y Guatemala. 2) **Elaborar mapas temáticos** y cartografía edafológica. 3) **Realizar análisis integrados** sobre capacidad de uso y manejo sostenible del recurso suelo. 4) **Generar recomendaciones técnicas** que promuevan la productividad agrícola y el uso adecuado de la tierra. Este esfuerzo contribuye significativamente al conocimiento territorial, la planificación estratégica y la sostenibilidad del recurso suelo, fortaleciendo la toma de decisiones en el ámbito agroambiental.

El presente informe describe lo actuado por el suscrito en cumplimiento a las actividades desarrolladas durante el período de la contratación, y acorde a los términos de referencia de la misma.

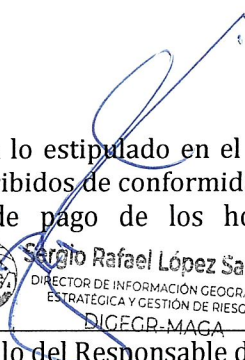
Atentamente,

(f) 
Nombre: Ruben Dario García Solares
DPI: 1784 62799 0101
Celular: 507328698

Se hace constar que las actividades descritas en este informe responden a lo estipulado en el Contrato Administrativo y sus respectivos términos de referencia, y se encuentran recibidos de conformidad, por lo que autorizo a quién corresponda, para que procedan al trámite de pago de los honorarios correspondientes.



Sergio Rafael López Salazar
DIRECTOR DE INFORMACIÓN GEOGRÁFICA,
ESTRATÉGICA Y GESTIÓN DE RIESGOS
DIGEGR-MAGA

(f) 
Firma y sello del Responsable de la
Verificación de los Servicios Contratados

Aprobado (f) 
Mayra Lissette Motta Padilla
VICE MINISTRA DE SANIDAD AGROPECUARIA
Y REGULACIONES
MINISTERIO DE AGRICULTURA, GANADERIA Y ALIMENTACION





COLEGIO DE INGENIEROS
AGRONOMOS DE GUATEMALA
POR GUATEMALA Y SU AGRICULTURA
11 Ave. 12-28 zona 2, Ciudad Nueva, Guatemala

SERIE F
No. 116935

El infrascrito Secretario del Colegio de Ingenieros Agrónomos de Guatemala, CERTIFICA: Habentiendo a la vista el informe de Tesorería, en el cual consta que el/la

Ingeniero/a Agrónomo (a)

Rubén Darío García Solares

Es miembro de este Colegio Profesional, inscrito con el número de Colegiado:

2844

Fecha de colegiación: 10 de junio de 2003

encontrándose en calidad de Colegiado Activo hasta el mes de:

Diciembre 2025

De consiguiente goza de los privilegios y obligaciones que la Ley de Colegiación Profesional Obligatoria confiere a los miembros de este Colegio, habiendo satisfecho lo preceptuado en el Decreto 48-47 y 69-82 Ley del Timbre del Ingeniero Agrónomo relacionado con el pago del Impuesto del Timbre.

A solicitud del (la) interesado (a), se extiende la presente en:

Ciudad de Guatemala, 06/05/2025 09:48:47 a.m.

1. Esta certificación es válida únicamente en papel seguridad con firma y sello originales o digitales.

2. Para verificar la autenticidad del Cédulo al PBX 2504-2529 Ext. 1102

Wenoy, Castro - Usuario: cobro001

Emisión por

Extensión en: cobro001 - Ubicación: 24

Ing. For. Mario Martínez Herrera
Secretario de Junta Directiva

